



**КОМИТЕТ ИМУЩЕСТВЕННЫХ ОТНОШЕНИЙ
АДМИНИСТРАЦИИ ПЕРМСКОГО МУНИЦИПАЛЬНОГО ОКРУГА**

РЕШЕНИЕ

о размещении объектов № 3273

Пермский край
Пермский округ

24.11.2023

Комитет имущественных отношений администрации Пермского муниципального округа разрешает Публичному акционерному обществу «Россети Урал» (ИНН 6671163413, ОГРН 1056604000970, почтовый адрес: 620026, г. Екатеринбург, ул. Мамина Сибиряка, д. 140)

размещение объекта: «Строительство ВЛ 0,4 кВ с установкой ПУ для электроснабжения села Троица (4500086258)(Львова Е.В.)»

на землях муниципальной собственности

на срок бессрочно

Местоположение: Пермский край, Пермский муниципальный округ, с. Троица

Приложение: схема предполагаемых к использованию земель или земельных участков.

Особые условия использования:

1) При установке опор электросетевого хозяйства учесть параметры ширины проезда улично-дорожной сети, во избежание сужения полосы отвода дороги. Установить опоры на расстоянии не более 2 метров от границ земельного участка.

2) При условии получения разрешения на производство земляных работ.

Заместитель председателя комитета



М.В. Королева

(подпись, печать)

Схема предполагаемых к использованию земель или части земельного участка

Объект: "Строительство ВЛ 0,4 кВ с установкой ПУ для электроснабжения села Троица (4500086258) (Львова Е.В.)"

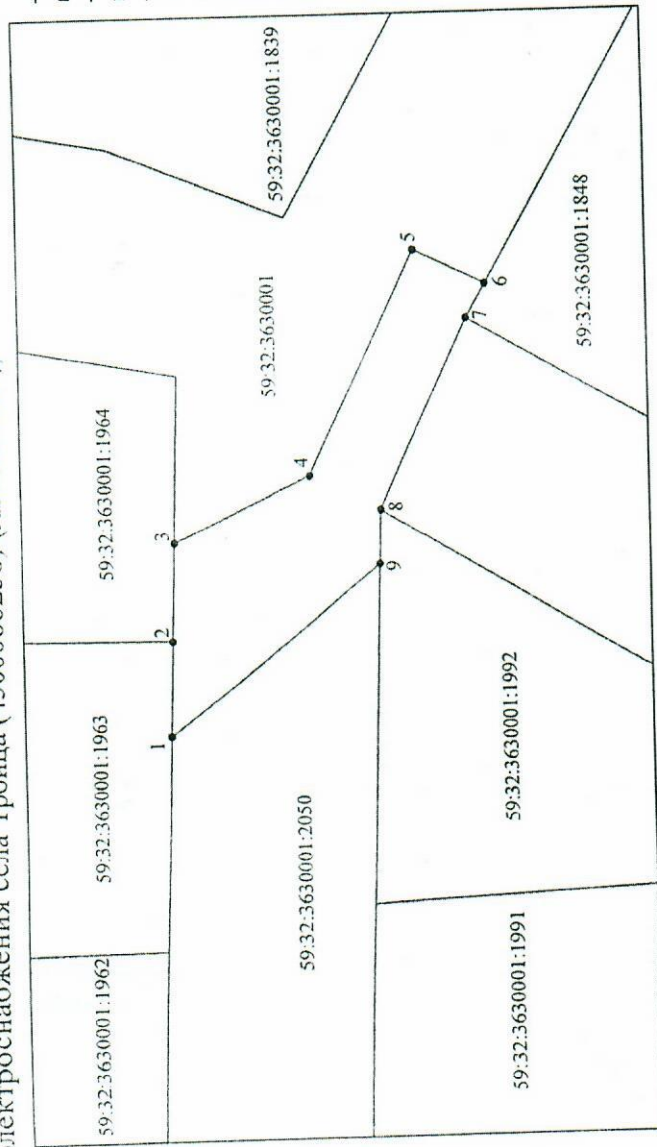
Местоположение: Пермский край, Пермский муниципальный округ, с. Троица

Площадь земель или части земельного участка, кв. м.: 255

Категория земель: Земли населенных пунктов






Вид разрешенного использования земельного участка:

Цель использования: Под объекты инженерного оборудования электроснабжения (Строительство ВЛ 0,4 кВ с установкой ПУ для электроснабжения села Троица (4500086258) (Львова Е.В.))



1:500

Условные обозначения:

-  - предполагаемые к использованию земли;
-  - существующая часть границы, имеющиеся в ЕГРН сведения о которой достаточны для определения ее местоположения;
-  - граница кадастрового квартала;
-  - характерная точка границы испрашиваемого земельного участка;
-  - границы зон, с особыми условиями использования территории внесенные в ЕГРН;

Описание границ смежных землепользователей:

- от точки 1 до точки 2 по границе земельного участка с кадастровым номером 59:32:3630001:1963;
- от точки 2 до точки 3 по границе земельного участка с кадастровым номером 59:32:3630001:1964;
- от точки 3 до точки 6 по территории земельного участка с кадастровым номером 59:32:3630001:2050;
- от точки 6 до точки 7 по границе земельного участка с кадастровым номером 59:32:3630001:1848;
- от точки 7 до точки 8 по территории земельного участка с кадастровым номером 59:32:3630001:2050;
- от точки 8 до точки 9 по границе земельного участка с кадастровым номером 59:32:3630001:1992;
- от точки 9 до точки 1 по территории земельного участка с кадастровым номером 59:32:3630001:2050

Обозначение характерных точек границ	Координаты МСК-59, Зона 2, м.	
	X	Y
1	516538,27	2263670,68
2	516538,04	2263671,57
3	516537,81	2263684,34
4	516527,85	2263688,85
5	516520,07	2263704,92
6	516514,91	2263702,42
7	516516,32	2263700,01
8	516522,73	2263686,39
9	516522,86	2263682,60
1	516538,27	2263670,68

Заявитель:

Львова Е.В.